

**SERVIÇO GEOLOGICO DO BRASIL - SGB/CPRM**  
**DIRETORIA DE HIDROLOGIA E GESTÃO TERRITORIAL - DHT**  
**RESIDÊNCIA DE TERESINA - RETE**

**BOLETIM DE MONITORAMENTO DOS DADOS HIDROMETEOROLÓGICOS NA BACIA DO RIO  
 PARNAÍBA**

TERESINA, 5 de abril de 2023.

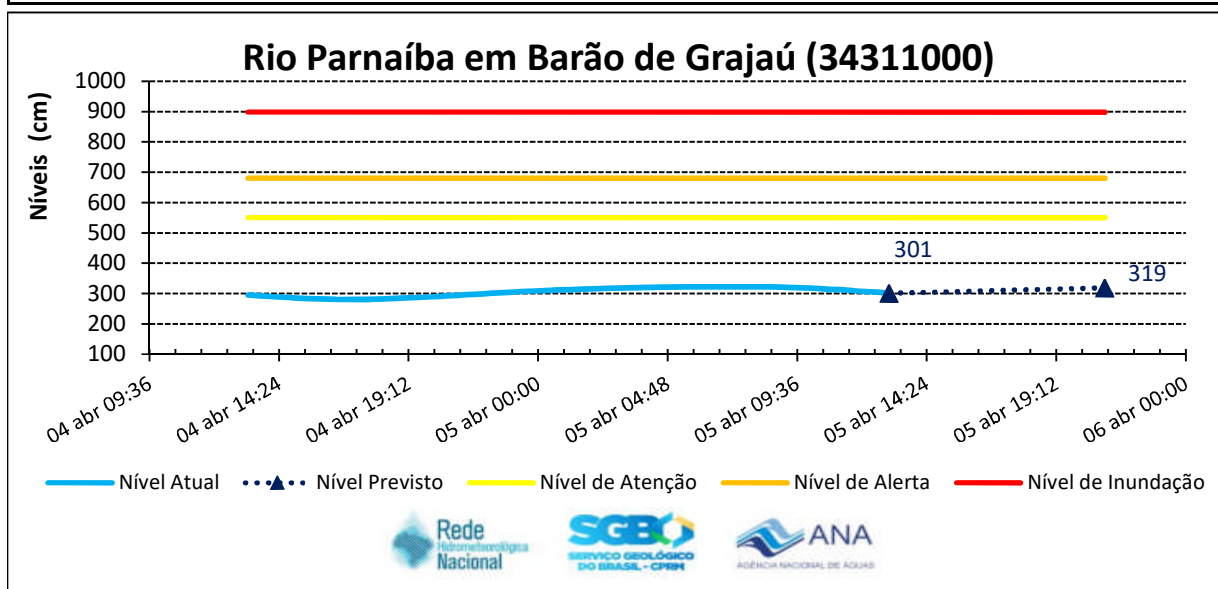
Prezados Senhores,

Estamos enviando o Boletim do Sistema de Alerta Hidrológico na Bacia do Rio Parnaíba. Salientamos que as estações de monitoramento e previsões de níveis estão disponíveis no site: <http://sace.cprm.gov.br/parnaiba/>. Também pode ser consultada a mancha de inundação da cidade de Teresina englobando os rios Parnaíba e Poti em <http://www.cprm.gov.br/sace/manchas/teresina>.

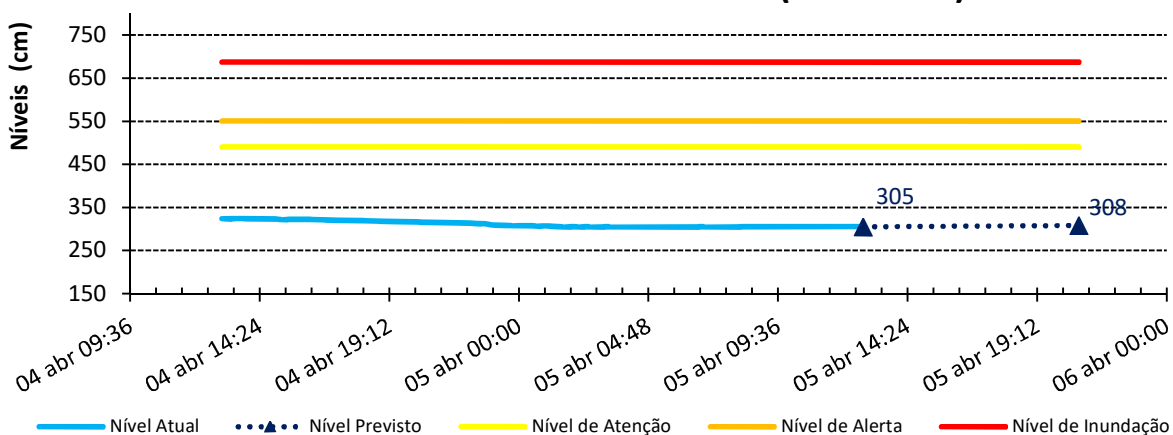
Nome da Estação	Curso d'água	Município	Chuva Acum. 24h	Nível (cm)	Nível (cm)	Nível (cm)
			12:30	Início de inundação	Previsão Nível - Data e Hora	
Barão de Grajaú	Parnaíba	Barão de Grajaú/ Floriano	0	301	898	319 - 05/04 21:00
Francisco Ayres	Canindé	Francisco Ayres	0	361		
Fazenda Veneza	Parnaíba	Palmeirais	1	276		
Teresina Chesf	Parnaíba	Teresina/Timon	0	305	687	308 - 05/04 20:45
Coelho Neto	Parnaíba	Coelho Neto	5	572		
Luzilândia	Parnaíba	Luzilândia	3	532	570	535 - 06/04 00:30
Prata do Piauí	Poti	Prata do Piauí	0	559		
Faz. Boa Esperança	Poti	Castelo do Piauí	1	493		
Fazenda Cantinho II	Poti	Teresina	3	558	1000	557 - 05/04 22:15
Pedrinhas	Maratãoan	Barras	40	417	420	419 - 05/04 20:45
Esperantina	Longá	Esperantina	2	769	740	757 - 05/04 20:45

**Legenda:**

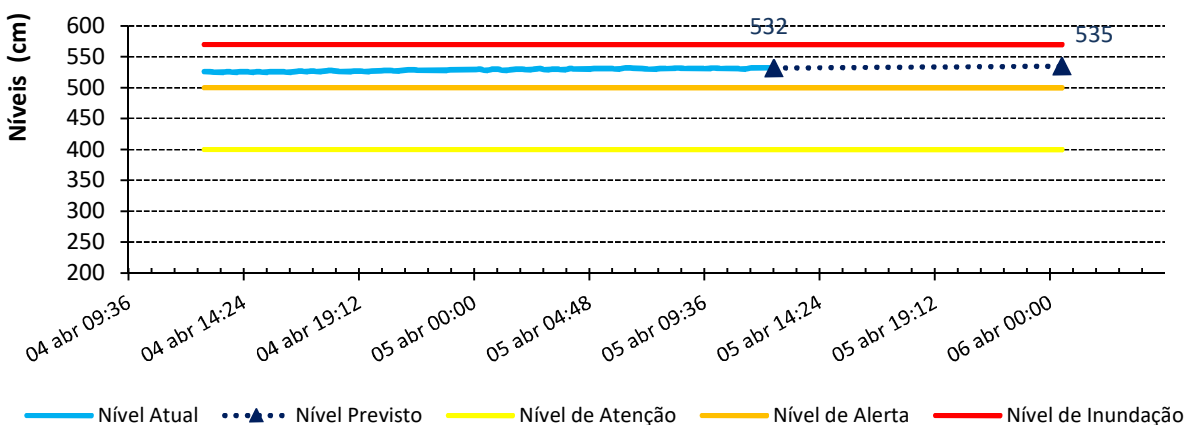
\* Estação não possui medição de nível ou chuva; + Valor informado pelo observador; - Equipamento em manutenção;



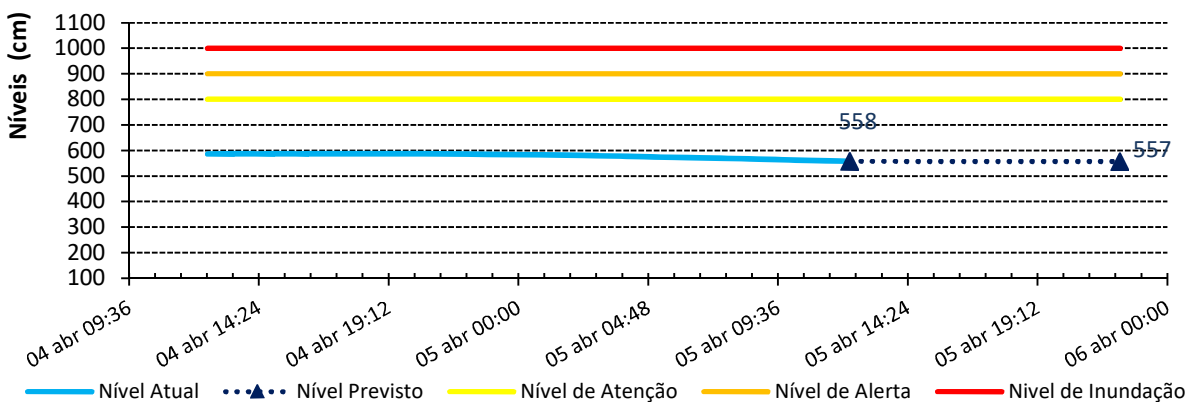
### Rio Parnaíba em Teresina CHESF (34690000)

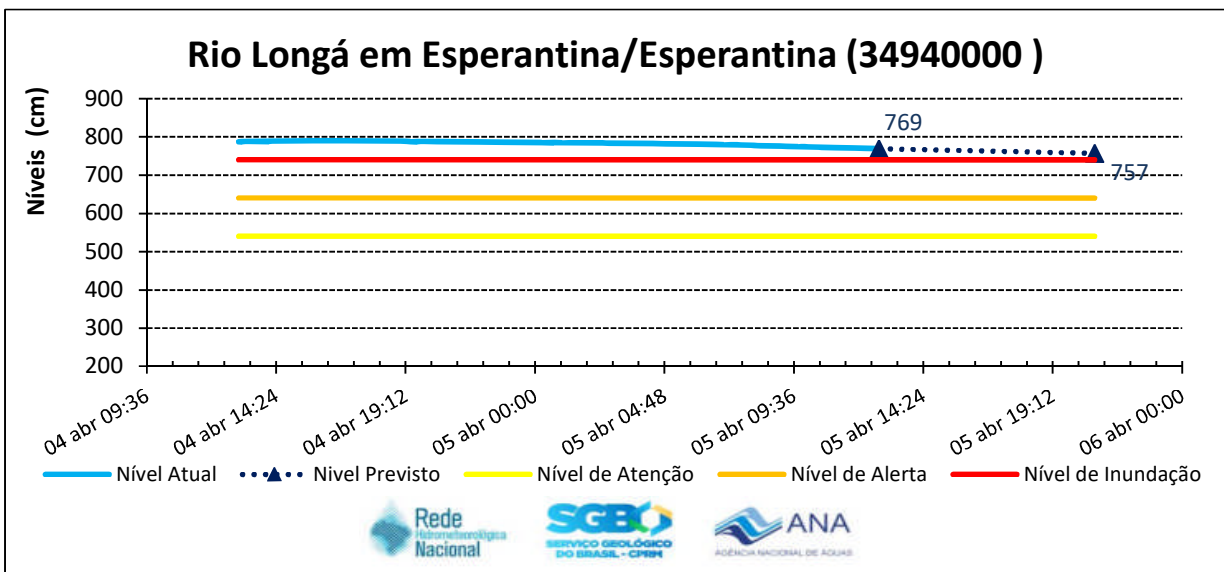
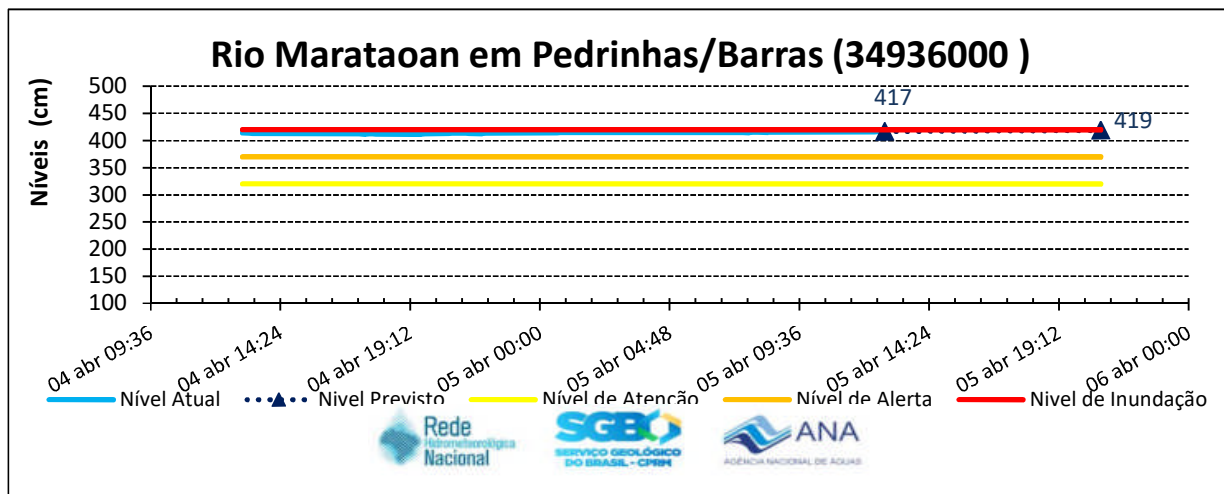


### Rio Parnaíba em Luzilândia (34879500)



### Rio Poti em Faz. Cantinho II/Teresina (34789000)





Previsão para as próximas 12 horas (06/04 - 00:30):

**Luzilândia: O nível, provavelmente, atingirá: 5.35 m**

Previsão para as próximas 10 horas (05/04 - 22:15):

**Rio Poti em Teresina: O nível, provavelmente, atingirá: 5.57 m**

Previsão para as próximas 8 horas (05/04 - 20:45):

**Teresina: O nível, provavelmente, atingirá: 3.08 m**

**Barão de Grajaú/Floriano: O nível, provavelmente, atingirá: 3.19 m**

**Pedrinhas/Barras: O nível, provavelmente, atingirá: 4.19 m**

**Esperantina/Esperantina: O nível, provavelmente, atingirá: 7.57 m**

Parceria:



Engenheiro Hidrólogo Claudio Damasceno de Souza

\*As previsões apresentadas neste Boletim são baseadas em modelos hidrológicos e estão sujeitas às incertezas inerentes aos mesmos. \*Os dados hidrológicos utilizados neste Boletim são provenientes da Rede Hidrometeorológica Nacional de responsabilidade da Agência Nacional de Águas (ANA), operada pelo Serviço Geológico do Brasil (CPRM)



SECRETARIA DE  
GEOLOGIA, MINERAÇÃO  
E TRANSFORMAÇÃO MINERAL

MINISTÉRIO DE  
MINAS E ENERGIA

